




NOTAS:

1-ESTUDO BASEADO NA BATIMETRIA DE 2010 - PC-7592-47477-R0

LEGENDAS:

-  SOLO SILTOSO
-  SOLO ARENOSO
-  ÁREA DE DISPOSIÇÃO
-  PONTOS DE COLETA

REFERÊNCIAS:

- PC-7592-47444 - PLANTA DE DISTRIBUIÇÃO DAS LAGOAS
- PC-7592-47448 - PLANTA ÁREA DE DISPOSIÇÃO
- PC-7592-47486 - PONTOS CONTENDO METAIS PESADOS
- PC-7592-47481 - PONTO DE COLETA DE ÁGUA

REGIÃO	VOLUME DE DRAGAGEM								TOTAL			
	AREIA				SILTE				ÁREA (m²)		VOLUME (m³)	
	ACIMA DO NIVEL 1		ABAIXO DO NIVEL 1		ACIMA DO NIVEL 1		ABAIXO DO NIVEL 1		ACIMA DO NIVEL1	ABAIXO DO NIVEL1	ACIMA DO NIVEL1	ABAIXO DO NIVEL1
	ÁREA [m²]	VOLUME [m³]	ÁREA [m²]	VOLUME [m³]	ÁREA [m²]	VOLUME [m³]	ÁREA [m²]	VOLUME [m³]				
JOATINGA	59.332,00	131.883,00	110.418,00	245.440,00	0,00	0,00	0,00	0,00	59.332,00	110.418,00	131.883,00	245.440,00
TIJUCA	377.000,00	241.857,00	0,00	0,00	607.374,00	389.649,00	1.444.493,00	926.685,00	984.374,00	1.444.493,00	631.506,00	926.685,00
CAMORIM	0,00	0,00	0,00	0,00	31.630,00	33.901,00	109.974,00	117.870,00	31.630,00	109.974,00	33.901,00	117.870,00
JACAREPAGUÁ	0,00	0,00	2.153.930,00	1.257.017,00	0,00	0,00	480.451,00	280.388,00	0,00	2.634.381,00	0,00	1.537.405,00
MARAPENDI	1.087.818,00	1.049.239,32	620.505,00	436.836,32	0,00	0,00	0,00	0,00	1.087.818,00	620.505,00	1.049.239,32	436.836,32
TOTAL	1.524.150,00	1.422.979,32	2.884.853,00	1.939.293,32	639.004,00	423.550,00	2.034.918,00	1.324.943,00	2.163.154,00	4.919.771,00	1.846.529,32	3.264.236,32

REGIÃO	ÁREA (m²)	VOLUME(m³)	AREIA (m³)	SILTE (m³)	TOTAL (m³)	AREIA %	SILTE %
LAGOA 01 - JOATINGA	169.750,00	377.323,00	377.323,00	0,00	377.323,00	100%	0%
LAGOA 01 - TIJUCA	2.428.867,00	1.558.191,00	241.857,00	1.316.334,00	1.558.191,00	16%	84%
LAGOA 03 - CAMORIM	141.604,00	151.771,00	0,00	151.771,00	151.771,00	0%	100%
LAGOA 04 - JACAREPAGUÁ	2.634.381,00	1.537.405,00	1.257.017,00	208.388,00	1.537.405,00	82%	18%
LAGOA 05 - MARAPENDI	1.708.323,00	1.486.075,64	1.486.075,64	0,00	1.486.075,64	100%	0%
TOTAL	7.082.925,00	5.110.765,64	3.362.272,64	1.748.493,00	5.110.765,64	66%	34%

AUTORES		C.R.E.A.	VISTO
RESPONSÁVEL TÉCNICO - ENGº FILEMON BOTTO DE BARROS		29197/D	
COORDENADOR - ENGº MÁRIO POPPE		39919/D	
EMISSIONES			
REV	DATA	POR	DESCRIÇÃO
0	26/06/12	AC	EMISSÃO INICIAL
			
RECUPERAÇÃO E REVITALIZAÇÃO AMBIENTAL SUSTENTÁVEL DO COMPLEXO LAGUNAR DA BAIXADA DE JACAREPAGUÁ - RIO DE JANEIRO			
PROJETO BÁSICO - LOTE 1		DATA: 26/06/12	PROJETO: PROJCONSULT
DISTRIBUIÇÃO DAS ÁREAS DE DRAGAGEM		ESCALA: 1:25000	FOLHA: 1/1
		DESENHO: PC-7592-47422	REV: 0