Avaliação Macroscópica do Sedimento - Complexo Lagunar da Baixada de Jacarepaguá

DESCRIÇÃO

Data: 20/04/2011 Local: Lagoa de Jacarepaguá Ponto: AD 1 Total de amostras: 1	Coordenadas (UTM) 663186.7 7457138.1 Datum: *South American 69*	Cota de dragagem: 2.5 m Lâmina d'água: 1.8 m Prof. Máxima de coleta: 2.5 m Estratificação: 0.70 m

Avanço do furo	Classificação	Nº amostras	Penetração
0 – 0.70m	Matéria Orgânica, Silte, Argila mole, Argila Compacta	1	1.0 m 2.0 m 3.0 m

Legenda

Matéria orgânica+ Silte Argila Areia Cascalho

Relatório fotográfico da coleta do sedimento

Ponto Jacarepaguá AD 1

Ponto Jacarepaguá AD 1 superfície (0 – 0.70 m)

Avaliação Macroscópica do Sedimento - Complexo Lagunar da Baixada de Jacarepaguá

DESCRIÇÃO

Data: 20/04/2011 Local: Lagoa de Jacarepaguá Ponto: AD 2 Total de amostras: 1	Coordenadas (UTM) 664220.1 7457041.2 Datum: *South American 69*	Cota de dragagem: 2.5 m Lâmina d'água: 1.8 m Prof. Máxima de coleta: 2.5 m Estratificação: 0.70 m

Avanço do furo	Classificação	Nº amostras	Penetração
0 – 0.70m	Matéria Orgânica, Silte, Argila Compacta, Areia fina	1	1.0 m 2.0 m 3.0 m

Legenda

Matéria orgânica+ Silte Argila Areia Cascalho

Relatório fotográfico da coleta do sedimento

Ponto Jacarepaguá AD 2



Ponto Jacarepaguá AD 2 superfície (0 – 0.70 m)

Avaliação Macroscópica do Sedimento - Complexo Lagunar da Baixada de Jacarepaguá

DESCRIÇÃO

Data: 20/04/2011 Local: Lagoa de Jacarepaguá Ponto: AD 3 Total de amostras: 2	Coordenadas (UTM) 664726.7 7457166.2 Datum: *South American 69*	Cota de dragagem: 2.5 m Lâmina d'água: 1.3 m Prof. Máxima de coleta: 2.5 m Estratificação: 1.20 m

Avanço do furo	Classificação	Nº amostras	Penetração
0 – 0.75m	Matéria Orgânica, Silte, Argila mole, Areia média	1	
0.75 – 1.20m	Matéria Orgânica, Argila compacta, areia fina	1	1.0 m
			2.0 m
			3.0 m



Legenda

Matéria orgânica+ Silte Argila Areia Cascalho

Relatório fotográfico da coleta do sedimento

Ponto Jacarepaguá AD 3

Ponto Jacarepaguá AD 3 superfície (0 – 0.75m)



Ponto Jacarepaguá AD 3 fundo (0.75 – 1.20m).

Avaliação Macroscópica do Sedimento - Complexo Lagunar da Baixada de Jacarepaguá

DESCRIÇÃO

Data: 20/04/2011 Local: Lagoa de Jacarepaguá Ponto: AD 4 Total de amostras: 2	Coordenadas (UTM) 665326.1 7456763.2 Datum: *South American 69*	Cota de dragagem: 2.5 m Lâmina d'água: 1.5 m Prof. Máxima de coleta: 2.5 m Estratificação: 1 m

Avanço do furo	Classificação	Nº amostras	Penetração
0 – 0.75 m	Matéria Orgânica, Silte, Argila compacta, Areia fina, Cascalho	1	
0.75 – 1 m	Matéria Orgânica, Argila compacta, Cascalho	1	1.0 m
			2.0 m
			3.0 m

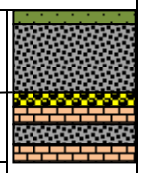

Legenda

Matéria orgânica+ Silte Argila Areia Cascalho

Relatório fotográfico da coleta do sedimento

Ponto Jacarepaguá AD 4

Ponto Jacarepaguá AD 4 superfície (0 – 0.75)

Ponto Jacarepaguá AD 4 superfície (0.75 – 1 m)

Avaliação Macroscópica do Sedimento - Complexo Lagunar da Baixada de Jacarepaguá

DESCRIÇÃO

Data: 20/04/2011 Local: Lagoa de Jacarepaguá Ponto: AD 5 Total de amostras: 2	Coordenadas (UTM) 665045.1 7457366.2 Datum: *South American 69*	Cota de dragagem: 2.5 m Lâmina d'água: 1.3 m Prof. Máxima de coleta: 2.5 m Estratificação: 1.2 m

Avanço do furo	Classificação	Nº amostras	Penetração
0 – 0.75 m	Matéria Orgânica, Silte, Argila compacta	1	
0.75 – 1.2 m	Argila compacta	1	1.0 m
			2.0 m
			3.0 m

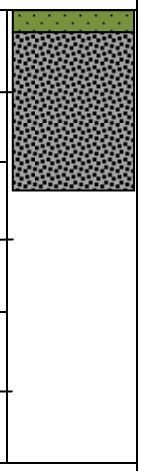

Legenda

Matéria orgânica+ Silte | Argila | Areia | Cascalho

Relatório fotográfico da coleta do sedimento

Ponto Jacarepaguá AD 5



Ponto Jacarepaguá AD 5 superfície (0 – 0.75)



Ponto Jacarepaguá AD 5 superfície (0.75 – 1.2 m)

Avaliação Macroscópica do Sedimento - Complexo Lagunar da Baixada de Jacarepaguá

DESCRIÇÃO

Data: 20/04/2011 Local: Lagoa de Jacarepaguá Ponto: AD 6 Total de amostras: 1	Coordenadas (UTM) 665227.7 7457560.8 Datum: *South American 69*	Cota de dragagem: 2.5 m Lâmina d'água: 1.8 m Prof. Máxima de coleta: 2.5 m Estratificação: 0.70 m

Avanço do furo	Classificação	Nº amostras	Penetração
0 – 0.70 m	Matéria Orgânica, Silte, Argila mole, Argila compacta	1	1.0 m 2.0 m 3.0 m

Legenda

Matéria orgânica+ Silte | Argila | Areia | Cascalho

Relatório fotográfico da coleta do sedimento

Ponto Jacarepaguá AD 6

Ponto Jacarepaguá AD 6 superfície (0 – 0.70 m)

Avaliação Macroscópica do Sedimento - Complexo Lagunar da Baixada de Jacarepaguá

DESCRIÇÃO

Data: 20/04/2011 Local: Lagoa de Jacarepaguá Ponto: AD 7 Total de amostras: 2	Coordenadas (UTM) 665434.7 7457799.7 Datum: *South American 69*	Cota de dragagem: 2.5 m Lâmina d'água: 1.2 m Prof. Máxima de coleta: 2.5 m Estratificação: 1.30 m

Avanço do furo	Classificação	Nº amostras	Penetração
0 – 0.75 m	Matéria Orgânica, Silte, Argila mole, Argila compacta	1	1.0 m
0.75 – 1.30 m	Argila compacta	1	2.0 m 3.0 m

Legenda

Matéria orgânica+ Silte Argila Areia Cascalho

Relatório fotográfico da coleta do sedimento

Ponto Jacarepaguá AD 7

Ponto Jacarepaguá AD 7 superfície (0 – 0.75 m)



Ponto Jacarepaguá AD 7 fundo (0.75 – 1.30 m)

Avaliação Macroscópica do Sedimento - Complexo Lagunar da Baixada de Jacarepaguá

DESCRIÇÃO

Data: 20/04/2011 Local: Lagoa de Jacarepaguá Ponto: AD 8 Total de amostras: 2	Coordenadas (UTM) 665897.1 7458095.6 Datum: *South American 69*	Cota de dragagem: 2.5 m Lâmina d'água: 1.2 m Prof. Máxima de coleta: 2.5 m Estratificação: 1.30 m

Avanço do furo	Classificação	Nº amostras	Penetração
0 – 0.75 m	Matéria Orgânica, Silte, Argila mole, Argila compacta	1	
0.75 – 1.30 m	Argila compacta	1	



Legenda

Matéria orgânica+ Silte | Argila | Areia | Cascalho

Relatório fotográfico da coleta do sedimento

Ponto Jacarepaguá AD 8



Ponto Jacarepaguá AD 8 superfície (0 – 0.75 m)

Ponto Jacarepaguá AD 8 fundo (0.75 – 1.30 m)

Avaliação Macroscópica do Sedimento - Complexo Lagunar da Baixada de Jacarepaguá

DESCRIÇÃO

Data: 20/04/2011 Local: Lagoa de Jacarepaguá Ponto: AD 9 Total de amostras: 2	Coordenadas (UTM) 666363.0 7457974.5 Datum: *South American 69*	Cota de dragagem: 2.5 m Lâmina d'água: 0.8 m Prof. Máxima de coleta: 2.5 m Estratificação: 1.70 m

Avanço do furo	Classificação	Nº amostras	Penetração
0 – 0.75 m	Matéria Orgânica, Silte, Argila mole, Argila compacta	1	
0.75 – 1.70 m	Argila mole, Argila compacta	1	



Legenda

Matéria orgânica+ Silte | Argila | Areia | Cascalho

Relatório fotográfico da coleta do sedimento

Ponto Jacarepaguá AD 9

Ponto Jacarepaguá AD 9 superfície (0 – 0.75 m)

Ponto Jacarepaguá AD 9 fundo (0.75 – 1.70 m)

Avaliação Macroscópica do Sedimento - Complexo Lagunar da Baixada de Jacarepaguá

DESCRIÇÃO

Data: 19/04/2011 Local: Lagoa de Jacarepaguá Ponto: AD 10 Total de amostras: 2	Coordenadas (UTM) 666868.4 7457993.7 Datum: *South American 69*	Cota de dragagem: 2.5 m Lâmina d'água: 0.8 m Prof. Máxima de coleta: 2.5 m Estratificação: 1.70 m

Avanço do furo	Classificação	Nº amostras	Penetração
0 – 0.75 m	Matéria Orgânica, Silte, Argila mole	1	1.0 m
0.75 – 1.70 m	Argila mole, Argila compacta	1	2.0 m 3.0 m



Legenda

Matéria orgânica+ Silte | Argila | Areia | Cascalho

Relatório fotográfico da coleta do sedimento

Ponto Jacarepaguá AD 10

Ponto Jacarepaguá AD 10 superfície (0 – 0.75 m)

Ponto Jacarepaguá AD 10 fundo (0.75 – 1.70 m)

Avaliação Macroscópica do Sedimento - Complexo Lagunar da Baixada de Jacarepaguá

DESCRIÇÃO

Data: 19/04/2011 Local: Lagoa do Camorim Ponto: AD 11 Total de amostras: 1	Coordenadas (UTM) 667809 7458207 Datum: *South American 69*	Cota de dragagem: 3 m Lâmina d'água: 3 m Prof. Máxima de coleta: 3.20 m Estratificação: 0.20 m

Avanço do furo	Classificação	Nº amostras	Penetração
0 – 0.20 m	Matéria Orgânica, Silte, Argila mole,Areia	1	1.0 m 2.0 m 3.0 m

Legenda

Matéria orgânica+ Silte Argila Areia Cascalho

Relatório fotográfico da coleta do sedimento

Ponto Camorim AD 11

Ponto Camorim AD 11 superfície (0 – 0.20 m)

Avaliação Macroscópica do Sedimento - Complexo Lagunar da Baixada de Jacarepaguá

DESCRIÇÃO

Data: 19/04/2011 Local: Lagoa do Camorim Ponto: AD 12 Total de amostras: 2	Coordenadas (UTM) 668246.5 7458257.8 Datum: *South American 69*	Cota de dragagem: 3 m Lâmina d'água: 0.9 m Prof. Máxima de coleta: 3 m Estratificação: 2.10 m

Avanço do furo	Classificação	Nº amostras	Penetração
0 – 0.75 m	Matéria Orgânica, Silte, Argila mole	1	
0.75 – 2.10 m	Argila mole, Argila compacta	1	1.0 m 2.0 m 3.0 m



Legenda

Matéria orgânica+ Silte | Argila | Areia | Cascalho

Relatório fotográfico da coleta do sedimento

Ponto Camorim AD 12

Ponto Camorim AD 12 superfície (0 – 0.75 m)

Ponto Camorim AD 12 fundo (0.75 – 2.10 m)

Avaliação Macroscópica do Sedimento - Complexo Lagunar da Baixada de Jacarepaguá

DESCRIÇÃO

Data: 19/04/2011 Local: Lagoa do Camorim Ponto: AD 13 Total de amostras: 1	Coordenadas (UTM) 668606.6 7457963.8 Datum: *South American 69*	Cota de dragagem: 3 m Lâmina d'água: 2.5 m Prof. Máxima de coleta: 3 m Estratificação: 0.50 m

Avanço do furo	Classificação	Nº amostras	Penetração
0 – 0.50 m	Matéria Orgânica, Silte	1	1.0 m 2.0 m 3.0 m

Legenda

Matéria orgânica+ Silte | Argila | Areia | Cascalho

Relatório fotográfico da coleta do sedimento

Ponto Camorim AD 13

Ponto Camorim AD 13 superfície (0 – 0.50 m)

Avaliação Macroscópica do Sedimento - Complexo Lagunar da Baixada de Jacarepaguá

DESCRIÇÃO

Data: 19/04/2011 Local: Lagoa do Camorim Ponto: AD 14 Total de amostras: 2	Coordenadas (UTM) 669188.6 7457911.6 Datum: *South American 69*	Cota de dragagem: 3 m Lâmina d'água: 0.8 m Prof. Máxima de coleta: 3 m Estratificação: 2.2 m

Avanço do furo	Classificação	Nº amostras	Penetração
0 – 0.75 m	Matéria Orgânica, Silte, Argila mole	1	
0.75 – 2.2 m	Matéria Orgânica, Silte, Argila mole, Areia fina	1	1.0 m 2.0 m 3.0 m



Legenda

Matéria orgânica+ Silte | Argila | Areia | Cascalho

Relatório fotográfico da coleta do sedimento

Ponto Camorim AD 14

Ponto Camorim AD 14 superfície (0 – 0.75 m)



Ponto Camorim AD 14 fundo (0.75 – 2.2 m)

Avaliação Macroscópica do Sedimento - Complexo Lagunar da Baixada de Jacarepaguá

DESCRIÇÃO

Data: 19/04/2011 Local: Lagoa do Camorim Ponto: AD 15 Total de amostras: 2	Coordenadas (UTM) 669543 7457718 Datum: *South American 69*	Cota de dragagem: 3 m Lâmina d'água: 1.70 m Prof. Máxima de coleta: 3 m Estratificação: 1.30 m

Avanço do furo	Classificação	Nº amostras	Penetração
0 – 0.75 m	Matéria Orgânica, Silte, Argila mole	1	
0.75 – 1.30 m	Argila mole, Areia fina	1	1.0 m
			2.0 m
			3.0 m

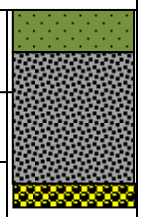

Legenda

Matéria orgânica+ Silte Argila Areia Cascalho

Relatório fotográfico da coleta do sedimento

Ponto Camorim AD 15

Ponto Camorim AD 15 superfície (0 – 0.75 m)

Ponto Camorim AD 15 fundo (0.75 – 1.30 m)

Avaliação Macroscópica do Sedimento - Complexo Lagunar da Baixada de Jacarepaguá

DESCRIÇÃO

Data: 19/04/2011 Local: Lagoa da Tijuca Ponto: AD 16 Total de amostras: 2	Coordenadas (UTM) 670000.0 7457402.8 Datum: *South American 69*	Cota de dragagem: 2.5 m Lâmina d'água: 0.70 m Prof. Máxima de coleta: 2.5 m Estratificação: 1.80 m

Avanço do furo	Classificação	Nº amostras	Penetração
0 - 0.75 m	Matéria Orgânica, Silte, Argila mole	1	
0.75 – 1.80 m	Matéria Orgânica, Argila mole	1	1.0 m 2.0 m 3.0 m



Legenda

Matéria orgânica+ Silte | Argila | Areia | Cascalho

Relatório fotográfico da coleta do sedimento

Ponto Tijuca AD 16



Ponto Tijuca AD 16 superfície (0 – 0.75 m)

Ponto Tijuca AD 16 fundo (0.75 – 1.80 m)

Avaliação Macroscópica do Sedimento - Complexo Lagunar da Baixada de Jacarepaguá

DESCRIÇÃO

Data: 20/04/2011 Local: Lagoa da Tijuca Ponto: AD 18 Total de amostras: 1	Coordenadas (UTM) 688721.1 7457115.1 Datum: *South American 69*	Cota de dragagem: 2.5 m Lâmina d'água: 2.5 m Prof. Máxima de coleta: 2.70 m Estratificação: 0.20 m

Avanço do furo	Classificação	Nº amostras	Penetração
0 - 0.20 m	Matéria Orgânica, Silte, Argila mole	1	1.0 m 2.0 m 3.0 m

Legenda

Matéria orgânica+ Silte Argila Areia Cascalho

Relatório fotográfico da coleta do sedimento

Ponto Tijuca AD 18

Ponto Tijuca AD 18 superfície (0 – 0.20 m)

Avaliação Macroscópica do Sedimento - Complexo Lagunar da Baixada de Jacarepaguá

DESCRIÇÃO

Data: 20/04/2011 Local: Lagoa da Tijuca Ponto: AD 19 Total de amostras: 2	Coordenadas (UTM) 669072 7457059 Datum: *South American 69*	Cota de dragagem: 2.5 m Lâmina d'água: 0.60 m Prof. Máxima de coleta: 2.5 m Estratificação: 1.90 m

Avanço do furo	Classificação	Nº amostras	Penetração
0 - 0.75 m	Matéria Orgânica, Silte, Argila mole, Argila compacta, Cascalho	1	1.0 m
0.75 – 1.90 m	Argila compacta, Cascalho	1	2.0 m 3.0 m

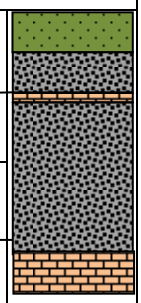

Legenda

Matéria orgânica+ Silte Argila Areia Cascalho

Relatório fotográfico da coleta do sedimento

Ponto Tijuca AD 19

Ponto Tijuca AD 19 superfície (0 – 0.75 m)

Ponto Tijuca AD 19 fundo (0.75 – 1.90 m)

Avaliação Macroscópica do Sedimento - Complexo Lagunar da Baixada de Jacarepaguá

DESCRIÇÃO

Data: 20/04/2011 Local: Lagoa da Tijuca Ponto: AD 20 Total de amostras: 2	Coordenadas (UTM) 669462.2 7456773.7 Datum: *South American 69*	Cota de dragagem: 2.5 m Lâmina d'água: 1.20 m Prof. Máxima de coleta: 2.5 m Estratificação: 1.30 m

Avanço do furo	Classificação	Nº amostras	Penetração
0 - 0.75 m	Matéria Orgânica, Silte, Argila mole	1	
0.75 – 1.30 m	Argila mole, Argila compacta	1	1.0 m
			2.0 m
			3.0 m

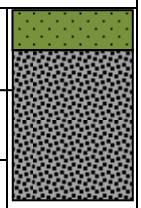

Legenda

Matéria orgânica+ Silte Argila Areia Cascalho

Relatório fotográfico da coleta do sedimento

Ponto Tijuca AD 20

Ponto Tijuca AD 20 superfície (0 – 0.75 m)

Ponto Tijuca AD 20 fundo (0.75 – 1.30 m)

Avaliação Macroscópica do Sedimento - Complexo Lagunar da Baixada de Jacarepaguá

DESCRIÇÃO

Data: 02/05/2011 Local: Lagoa da Tijuca Ponto: AD 21 Total de amostras: 2	Coordenadas (UTM) 670105.6 7456656.7 Datum: *South American 69*	Cota de dragagem: 2.5 m Lâmina d'água: 0.50 m Prof. Máxima de coleta: 2.5 m Estratificação: 2 m

Avanço do furo	Classificação	Nº amostras	Penetração
0 - 0.75 m	Matéria Orgânica, Silte, Argila mole, Argila compacta	1	
0.75 – 2 m	Argila mole, Argila compacta, Cascalho	1	

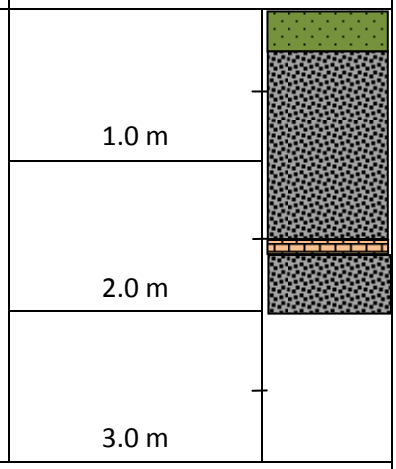

Legenda

Matéria orgânica+ Silte | Argila | Areia | Cascalho

Relatório fotográfico da coleta do sedimento

Ponto Tijuca AD 21

Ponto Tijuca AD 21 superfície (0 – 0.75 m)

Ponto Tijuca AD 21 fundo (0.75 – 2 m)

Avaliação Macroscópica do Sedimento - Complexo Lagunar da Baixada de Jacarepaguá

DESCRIÇÃO

Data: 02/05/2011 Local: Lagoa da Tijuca Ponto: AD 24 Total de amostras: 2	Coordenadas (UTM) 669516.0 7456171.7 Datum: *South American 69*	Cota de dragagem: 2.5 m Lâmina d'água: 1 m Prof. Máxima de coleta: 2.5 m Estratificação: 1.50 m

Avanço do furo	Classificação	Nº amostras	Penetração
0 - 0.75 m	Matéria Orgânica, Silte, Argila compacta, Cascalho	1	1.0 m
0.75 – 1.5 m	Matéria Orgânica, Argila compacta, Cascalho	1	2.0 m 3.0 m

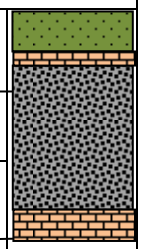

Legenda

Matéria orgânica+ Silte | Argila | Areia | Cascalho

Relatório fotográfico da coleta do sedimento

Ponto Tijuca AD 24



Ponto Tijuca AD 24 superfície (0 – 0.75 m)



Ponto Tijuca AD 24 fundo (0.75 – 1.50 m)

Avaliação Macroscópica do Sedimento - Complexo Lagunar da Baixada de Jacarepaguá

DESCRIÇÃO

Data: 02/05/2011 Local: Lagoa da Tijuca Ponto: AD 25 Total de amostras: 2	Coordenadas (UTM) 670021.4 7456227.8 Datum: *South American 69*	Cota de dragagem: 2.5 m Lâmina d'água: 0.70 m Prof. Máxima de coleta: 2.5 m Estratificação: 1.80 m

Avanço do furo	Classificação	Nº amostras	Penetração
0 - 0.75 m	Matéria Orgânica, Silte, Argila compacta	1	
0.75 – 1.8 m	Matéria Orgânica, Argila compacta, Cascalho	1	1.0 m 2.0 m 3.0 m

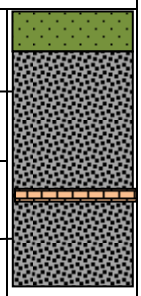

Legenda

Matéria orgânica+ Silte Argila Areia Cascalho

Relatório fotográfico da coleta do sedimento

Ponto Tijuca AD 25

Ponto Tijuca AD 25 superfície (0 – 0.75 m)



Ponto Tijuca AD 25 fundo (0.75 – 1.80 m)

Avaliação Macroscópica do Sedimento - Complexo Lagunar da Baixada de Jacarepaguá

DESCRIÇÃO

Data: 02/05/2011 Local: Lagoa da Tijuca Ponto: AD 26 Total de amostras: 2	Coordenadas (UTM) 670509.7 7456406.7 Datum: *South American 69*	Cota de dragagem: 2.5 m Lâmina d'água: 0.60 m Prof. Máxima de coleta: 2.5 m Estratificação: 1.90 m

Avanço do furo	Classificação	Nº amostras	Penetração
0 - 0.75 m	Matéria Orgânica, Silte,Argila mole, Argila compacta	1	
0.75 – 1.8 m	Argila mole, Argila compacta	1	1.0 m 2.0 m 3.0 m



Legenda

Matéria orgânica+ Silte | Argila | Areia | Cascalho

Relatório fotográfico da coleta do sedimento

Ponto Tijuca AD 26



Ponto Tijuca AD 26 superfície (0 – 0.75 m)



Ponto Tijuca AD 26 fundo (0.75 – 1.90 m)

Avaliação Macroscópica do Sedimento - Complexo Lagunar da Baixada de Jacarepaguá

DESCRIÇÃO

Data: 02/05/2011 Local: Lagoa da Tijuca Ponto: AD 27 Total de amostras: 2	Coordenadas (UTM) 670946.4 7456373.2 Datum: *South American 69*	Cota de dragagem: 2.5 m Lâmina d'água: 0.65 m Prof. Máxima de coleta: 2.5 m Estratificação: 1.85 m

Avanço do furo	Classificação	Nº amostras	Penetração
0 - 0.75 m	Matéria Orgânica, Silte,Argila mole, Argila compacta	1	
0.75 – 1.85 m	Matéria Orgânica, Argila compacta	1	



Legenda

Matéria orgânica+ Silte | Argila | Areia | Cascalho

Relatório fotográfico da coleta do sedimento

Ponto Tijuca AD 27





Ponto Tijuca AD 27 superfície (0 – 0.75 m)

Ponto Tijuca AD 27 fundo (0.75 – 1.85 m)

Avaliação Macroscópica do Sedimento - Complexo Lagunar da Baixada de Jacarepaguá

DESCRIÇÃO

Data: 02/05/2011 Local: Lagoa da Tijuca Ponto: AD 28 Total de amostras: 2	Coordenadas (UTM) 671395 7456054 Datum: *South American 69*	Cota de dragagem: 2.5 m Lâmina d'água: 1 m Prof. Máxima de coleta: 2.5 m Estratificação: 1.50 m

Avanço do furo	Classificação	Nº amostras	Penetração
0 - 0.75 m	Matéria Orgânica, Silte,Argila mole, Argila compacta, Cascalho	1	1.0 m
0.75 – 1.50 m	Matéria Orgânica, Argila compacta	1	2.0 m
			3.0 m

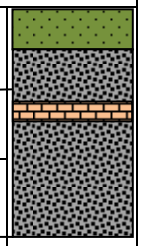

Legenda

Matéria orgânica+ Silte | Argila | Areia | Cascalho

Relatório fotográfico da coleta do sedimento

Ponto Tijuca AD 28

Ponto Tijuca AD 28 superfície (0 – 0.75 m)



Ponto Tijuca AD 28 fundo (0.75 – 1.50 m)

Avaliação Macroscópica do Sedimento - Complexo Lagunar da Baixada de Jacarepaguá

DESCRIÇÃO

Data: 02/05/2011 Local: Lagoa da Joatinga Ponto: AD 31 Total de amostras: 1	Coordenadas (UTM) 673107 7455473 Datum: *South American 69*	Cota de dragagem: 3.5 m Lâmina d'água: 0.80 m Prof. Máxima de coleta: 1.50 m Estratificação: 0.70 m

Avanço do furo	Classificação	Nº amostras	Penetração
0 - 0.70 m	Matéria Orgânica, Silte,Argila mole, Areia fina, Areia média	1	1.0 m 2.0 m 3.0 m

Legenda

Matéria orgânica+ Silte | Argila | Areia | Cascalho

Relatório fotográfico da coleta do sedimento

Ponto Joatinga AD 31

Ponto Joatinga AD 31 superfície (0 – 0.75 m)

Avaliação Macroscópica do Sedimento - Complexo Lagunar da Baixada de Jacarepaguá

DESCRIÇÃO

Data: 02/05/2011 Local: Lagoa da Joatinga Ponto: AD 32 Total de amostras: 1	Coordenadas (UTM) 673085 7455030 Datum: *South American 69*	Cota de dragagem: 3.5 m Lâmina d'água: 1.60 m Prof. Máxima de coleta: 2.20 m Estratificação: 0.60 m

Avanço do furo	Classificação	Nº amostras	Penetração
0 - 0.60 m	Argila mole, Areia fina, Areia média	1	1.0 m 2.0 m 3.0 m

Legenda

Matéria orgânica+ Silte Argila Areia Cascalho

Relatório fotográfico da coleta do sedimento

Ponto Joatinga AD 32

Ponto Joatinga AD 32 superfície (0 – 0.60 m)

Avaliação Macroscópica do Sedimento - Complexo Lagunar da Baixada de Jacarepaguá

DESCRIÇÃO

Data: 02/05/2011 Local: Lagoa da Joatinga Ponto: AD 33 Total de amostras: 2	Coordenadas (UTM) 673494.0 7455094.8 Datum: *South American 69*	Cota de dragagem: 3.5 m Lâmina d'água: 1 m Prof. Máxima de coleta: 2.5 m Estratificação: 1.50 m

Avanço do furo	Classificação	Nº amostras	Penetração
0 - 0.75 m	Matéria Orgânica, Silte,Argila mole	1	
0.75 – 1.50 m	Argila mole , Argila compacta	1	1.0 m
			2.0 m
			3.0 m



Legenda

Matéria orgânica+ Silte Argila Areia Cascalho

Relatório fotográfico da coleta do sedimento

Ponto Joatinga AD 33



Ponto Joatinga AD 33 superfície (0 – 0.75 m)

Ponto Joatinga AD 33 fundo (0.75 – 1.50 m)

Avaliação Macroscópica do Sedimento - Complexo Lagunar da Baixada de Jacarepaguá

DESCRIÇÃO

Data: 02/05/2011 Local: Lagoa da Joatinga Ponto: AD 34 Total de amostras: 2	Coordenadas (UTM) 673572.9 7455343.8 Datum: *South American 69*	Cota de dragagem: 3.5 m Lâmina d'água: 1.20 m Prof. Máxima de coleta: 3 m Estratificação: 1.80 m

Avanço do furo	Classificação	Nº amostras	Penetração
0 - 0.75 m	Matéria Orgânica, Silte,Argila mole, Areia fina	1	
0.75 – 1.80 m	Matéria Orgânica, Argila mole, Argila compacta	1	1.0 m 2.0 m 3.0 m



Legenda

Matéria orgânica+ Silte | Argila | Areia | Cascalho

Relatório fotográfico da coleta do sedimento

Ponto Joatinga AD 34

Ponto Joatinga AD 34 superfície (0 – 0.75 m)

Ponto Joatinga AD 34 fundo (0.75 – 1.80 m)

Avaliação Macroscópica do Sedimento - Complexo Lagunar da Baixada de Jacarepaguá

DESCRIÇÃO

Data: 02/05/2011 Local: Lagoa da Joatinga Ponto: AD 35 Total de amostras: 1	Coordenadas (UTM) 673883.7 7454792.2 Datum: *South American 69*	Cota de dragagem: 3.5 m Lâmina d'água: 1.80 m Prof. Máxima de coleta: 2.40 m Estratificação: 0.60 m

Avanço do furo	Classificação	Nº amostras	Penetração
0 - 0.60 m	Areia fina, Areia média, Cascalho	1	1.0 m 2.0 m 3.0 m

Legenda

Matéria orgânica+ Silte | Argila | Areia | Cascalho

Relatório fotográfico da coleta do sedimento

Ponto Joatinga AD 35

Ponto Joatinga AD 35 superfície (0 – 0.60 m)

Avaliação Macroscópica do Sedimento - Complexo Lagunar da Baixada de Jacarepaguá

DESCRIÇÃO

Data: 02/05/2011 Local: Lagoa da Joatinga Ponto: AD 36 Total de amostras: 1	Coordenadas (UTM) 674240.7 7454314.7 Datum: *South American 69*	Cota de dragagem: 3.5 m Lâmina d'água: 2.50 m Prof. Máxima de coleta: 3.20 m Estratificação: 0.70 m

Avanço do furo	Classificação	Nº amostras	Penetração
0 - 0.70 m	Areia fina, Areia média, Cascalho	1	1.0 m 2.0 m 3.0 m

Legenda

Matéria orgânica+ Silte Argila Areia Cascalho

Relatório fotográfico da coleta do sedimento

Ponto Joatinga AD 36

Ponto Joatinga AD 36 superfície (0 – 0.70 m)

Avaliação Macroscópica do Sedimento - Complexo Lagunar da Baixada de Jacarepaguá

DESCRIÇÃO

Data: 03/05/2011 Local: Lagoa de Marapendi Ponto: AD 37 Total de amostras: 1	Coordenadas (UTM) 659316.3 7453657.6 Datum: *South American 69*	Cota de dragagem: 1.5 m Lâmina d'água: 1 m Prof. Máxima de coleta: 1.5 m Estratificação: 0.50 m

Avanço do furo	Classificação	Nº amostras	Penetração
0 - 0.50 m	Matéria Orgânica, Silte, Argila mole	1	1.0 m 2.0 m 3.0 m

Legenda

Matéria orgânica+ Silte Argila Areia Cascalho

Relatório fotográfico da coleta do sedimento

Ponto Marapendi AD 37

Ponto Marapendi AD 37 superfície (0 – 0.50 m)

Avaliação Macroscópica do Sedimento - Complexo Lagunar da Baixada de Jacarepaguá

DESCRIÇÃO

Data: 03/05/2011 Local: Lagoa de Marapendi Ponto: AD 38 Total de amostras: 1	Coordenadas (UTM) 659936.3 7453653.6 Datum: *South American 69*	Cota de dragagem: 1.5 m Lâmina d'água: 1 m Prof. Máxima de coleta: 1.5 m Estratificação: 0.50 m

Avanço do furo	Classificação	Nº amostras	Penetração
0 - 0.50 m	Matéria Orgânica, Silte, Argila mole	1	1.0 m 2.0 m 3.0 m

Legenda

Matéria orgânica+ Silte Argila Areia Cascalho

Relatório fotográfico da coleta do sedimento

Ponto Marapendi AD 38



Ponto Marapendi AD 38 superfície (0 – 0.50 m)

Avaliação Macroscópica do Sedimento - Complexo Lagunar da Baixada de Jacarepaguá

DESCRIÇÃO

Data: 03/05/2011 Local: Lagoa de Marapendi Ponto: AD 39 Total de amostras: 1	Coordenadas (UTM) 660568.4 7453880.3 Datum: *South American 69*	Cota de dragagem: 1.5 m Lâmina d'água: 1 m Prof. Máxima de coleta: 1.5 m Estratificação: 0.50 m

Avanço do furo	Classificação	Nº amostras	Penetração
0 - 0.50 m	Matéria Orgânica, Silte, Argila mole, Areia média, Areia grossa, Cascalho	1	1.0 m 2.0 m 3.0 m

Legenda

Matéria orgânica+ Silte | Argila | Areia | Cascalho

Relatório fotográfico da coleta do sedimento

Ponto Marapendi AD 39





Ponto Marapendi AD 39 superfície (0 – 0.50 m)

Avaliação Macroscópica do Sedimento - Complexo Lagunar da Baixada de Jacarepaguá

DESCRIÇÃO

Data: 03/05/2011 Local: Lagoa de Marapendi Ponto: AD 40 Total de amostras: 1	Coordenadas (UTM) 661143.9 7453912.7 Datum: *South American 69*	Cota de dragagem: 1.5 m Lâmina d'água: 1.20 m Prof. Máxima de coleta: 1.5 m Estratificação: 0.30 m

Avanço do furo	Classificação	Nº amostras	Penetração
0 - 0.30 m	Matéria Orgânica, Silte, Argila mole	1	1.0 m 2.0 m 3.0 m

Legenda

Matéria orgânica+ Silte Argila Areia Cascalho

Relatório fotográfico da coleta do sedimento

Ponto Marapendi AD 40







Ponto Marapendi AD 40 superfície (0 – 0.30 m)

Avaliação Macroscópica do Sedimento - Complexo Lagunar da Baixada de Jacarepaguá

DESCRIÇÃO

Data: 03/05/2011 Local: Lagoa de Marapendi Ponto: AD 41 Total de amostras: 1	Coordenadas (UTM) 662007.0 7453997.7 Datum: *South American 69*	Cota de dragagem: 1.5 m Lâmina d'água: 1 m Prof. Máxima de coleta: 1.5 m Estratificação: 0.50 m

Avanço do furo	Classificação	Nº amostras	Penetração
0 - 0.50 m	Matéria Orgânica, Silte, Areia média, Areia grossa, Cascalho	1	1.0 m 2.0 m 3.0 m

Legenda

Matéria orgânica+ Silte | Argila | Areia | Cascalho

Relatório fotográfico da coleta do sedimento

Ponto Marapendi AD 41



Ponto Marapendi AD 41 superfície (0 – 0.50 m)

Avaliação Macroscópica do Sedimento - Complexo Lagunar da Baixada de Jacarepaguá

DESCRIÇÃO

Data: 03/05/2011 Local: Lagoa de Marapendi Ponto: AD 42 Total de amostras: 1	Coordenadas (UTM) 662481.2 7454228.5 Datum: *South American 69*	Cota de dragagem: 1.5 m Lâmina d'água: 1.2 m Prof. Máxima de coleta: 1.5 m Estratificação: 0.30 m

Avanço do furo	Classificação	Nº amostras	Penetração
0 - 0.30 m	Matéria Orgânica, Silte, Argila mole	1	1.0 m 2.0 m 3.0 m

Legenda

Matéria orgânica+ Silte Argila Areia Cascalho

Relatório fotográfico da coleta do sedimento

Ponto Marapendi AD 42





Ponto Marapendi AD 42 superfície (0 – 0.30 m)

Avaliação Macroscópica do Sedimento - Complexo Lagunar da Baixada de Jacarepaguá

DESCRIÇÃO

Data: 03/05/2011 Local: Lagoa de Marapendi Ponto: AD 43 Total de amostras: 1	Coordenadas (UTM) 663199.8 7454223.8 Datum: *South American 69*	Cota de dragagem: 1.5 m Lâmina d'água: 1.2 m Prof. Máxima de coleta: 1.5 m Estratificação: 0.30 m

Avanço do furo	Classificação	Nº amostras	Penetração
0 - 0.30 m	Matéria Orgânica, Silte, Argila mole, Argila compacta, Areia fina	1	1.0 m 2.0 m 3.0 m

Legenda

Matéria orgânica+ Silte | Argila | Areia | Cascalho

Relatório fotográfico da coleta do sedimento

Ponto Marapendi AD 43







Ponto Marapendi AD 43 superfície (0 – 0.30 m)

Avaliação Macroscópica do Sedimento - Complexo Lagunar da Baixada de Jacarepaguá

DESCRIÇÃO

Data: 03/05/2011 Local: Lagoa de Marapendi Ponto: AD 44 Total de amostras: 1	Coordenadas (UTM) 663742.4 7454350.4 Datum: *South American 69*	Cota de dragagem: 1.5 m Lâmina d'água: 1.2 m Prof. Máxima de coleta: 1.5 m Estratificação: 0.30 m

Avanço do furo	Classificação	Nº amostras	Penetração
0 - 0.30 m	Matéria Orgânica, Silte, Argila mole, Argila compacta, Areia fina, Cascalho	1	1.0 m 2.0 m 3.0 m

Legenda

Matéria orgânica+ Silte | Argila | Areia | Cascalho

Relatório fotográfico da coleta do sedimento

Ponto Marapendi AD 44

Ponto Marapendi AD 44 superfície (0 – 0.30 m)

Avaliação Macroscópica do Sedimento - Complexo Lagunar da Baixada de Jacarepaguá

DESCRIÇÃO

Data: 03/05/2011 Local: Lagoa de Marapendi Ponto: AD 45 Total de amostras: 1	Coordenadas (UTM) 664187 7454617 Datum: *South American 69*	Cota de dragagem: 1.5 m Lâmina d'água: 1.1 m Prof. Máxima de coleta: 1.5 m Estratificação: 0.40 m

Avanço do furo	Classificação	Nº amostras	Penetração
0 - 0.40 m	Matéria Orgânica, Areia fina, Areia média, Cascalho	1	1.0 m 2.0 m 3.0 m

Legenda

Matéria orgânica+ Silte Argila Areia Cascalho

Relatório fotográfico da coleta do sedimento

Ponto Marapendi AD 45



Ponto Marapendi AD 45 superfície (0 – 0.40 m)

Avaliação Macroscópica do Sedimento - Complexo Lagunar da Baixada de Jacarepaguá

DESCRIÇÃO

Data: 03/05/2011 Local: Lagoa de Marapendi Ponto: AD 46 Total de amostras: 1	Coordenadas (UTM) 665479.8 7454447.3 Datum: *South American 69*	Cota de dragagem: 1.5 m Lâmina d'água: 1.3 m Prof. Máxima de coleta: 1.5 m Estratificação: 0.20 m

Avanço do furo	Classificação	Nº amostras	Penetração
0 - 0.20 m	Matéria Orgânica, Argila compacta, Areia média, Areia grossa	1	1.0 m 2.0 m 3.0 m

Legenda

Matéria orgânica+ Silte Argila Areia Cascalho

Relatório fotográfico da coleta do sedimento

Ponto Marapendi AD 46





Ponto Marapendi AD 46 superfície (0 – 0.20 m)

Avaliação Macroscópica do Sedimento - Complexo Lagunar da Baixada de Jacarepaguá

DESCRIÇÃO

Data: 03/05/2011 Local: Lagoa de Marapendi Ponto: AD 47 Total de amostras: 1	Coordenadas (UTM) 666365.4 7454539.1 Datum: *South American 69*	Cota de dragagem: 1.5 m Lâmina d'água: 1.2 m Prof. Máxima de coleta: 1.5 m Estratificação: 0.30 m

Avanço do furo	Classificação	Nº amostras	Penetração
0 - 0.30 m	Matéria Orgânica, Argila mole, Argila compacta, Areia média, Areia grossa, Cascalho	1	1.0 m 2.0 m 3.0 m

Legenda

Matéria orgânica+ Silte Argila Areia Cascalho

Relatório fotográfico da coleta do sedimento

Ponto Marapendi AD 47

Ponto Marapendi AD 47 superfície (0 – 0.30 m)

Avaliação Macroscópica do Sedimento - Complexo Lagunar da Baixada de Jacarepaguá

DESCRIÇÃO

Data: 03/05/2011 Local: Lagoa de Marapendi Ponto: AD 48 Total de amostras: 1	Coordenadas (UTM) 666742.6 7454667.3 Datum: *South American 69*	Cota de dragagem: 1.5 m Lâmina d'água: 1 m Prof. Máxima de coleta: 1.5 m Estratificação: 0.50 m

Avanço do furo	Classificação	Nº amostras	Penetração
0 - 0.50 m	Matéria Orgânica, Areia média, Areia grossa, Cascalho	1	1.0 m 2.0 m 3.0 m

Legenda

Matéria orgânica+ Silte Argila Areia Cascalho

Relatório fotográfico da coleta do sedimento

Ponto Marapendi AD 48



Ponto Marapendi AD 48 superfície (0 – 0.50 m)

Avaliação Macroscópica do Sedimento - Complexo Lagunar da Baixada de Jacarepaguá

DESCRIÇÃO

Data: 03/05/2011 Local: Lagoa de Marapendi Ponto: AD 49 Total de amostras: 1	Coordenadas (UTM) 667118.2 7454876.3 Datum: *South American 69*	Cota de dragagem: 1.5 m Lâmina d'água: 1.5 m Prof. Máxima de coleta: 1.6 m Estratificação: 0.10 m

Avanço do furo	Classificação	Nº amostras	Penetração
0 - 0.10 m	Matéria Orgânica, Argila compacta, cascalho	1	1.0 m 2.0 m 3.0 m

Legenda

Matéria orgânica+ Silte Argila Areia Cascalho

Relatório fotográfico da coleta do sedimento

Ponto Marapendi AD 49

Ponto Marapendi AD 49 superfície (0 – 0.10 m)

Avaliação Macroscópica do Sedimento - Complexo Lagunar da Baixada de Jacarepaguá

DESCRIÇÃO

Data: 03/05/2011 Local: Lagoa de Marapendi Ponto: AD 50 Total de amostras: 1	Coordenadas (UTM) 667811.2 7454658.2 Datum: *South American 69*	Cota de dragagem: 1.5 m Lâmina d'água: 1.2 m Prof. Máxima de coleta: 1.5 m Estratificação: 0.30 m

Avanço do furo	Classificação	Nº amostras	Penetração
0 - 0.30 m	Matéria Orgânica, Argila mole, Argila compacta, Areia média	1	1.0 m 2.0 m 3.0 m

Legenda

Matéria orgânica+ Silte Argila Areia Cascalho

Relatório fotográfico da coleta do sedimento

Ponto Marapendi AD 50



Ponto Marapendi AD 50 superfície (0 – 0.30 m)

Avaliação Macroscópica do Sedimento - Complexo Lagunar da Baixada de Jacarepaguá

DESCRIÇÃO

Data: 03/05/2011 Local: Lagoa de Marapendi Ponto: AD 51 Total de amostras: 1	Coordenadas (UTM) 668557.3 7454935.6 Datum: *South American 69*	Cota de dragagem: 1.5 m Lâmina d'água: 1.3 m Prof. Máxima de coleta: 1.5 m Estratificação: 0.20 m

Avanço do furo	Classificação	Nº amostras	Penetração
0 - 0.20 m	Matéria Orgânica, Argila compacta, Areia fina, Cascalho	1	1.0 m 2.0 m 3.0 m

Legenda

Matéria orgânica+ Silte Argila Areia Cascalho

Relatório fotográfico da coleta do sedimento

Ponto Marapendi AD 51





Ponto Marapendi AD 51 superfície (0 – 0.20 m)

Avaliação Macroscópica do Sedimento - Complexo Lagunar da Baixada de Jacarepaguá

DESCRIÇÃO

Data: 03/05/2011 Local: Lagoa de Marapendi Ponto: AD 52 Total de amostras: 1	Coordenadas (UTM) 669397.0 7454905.7 Datum: *South American 69*	Cota de dragagem: 1.5 m Lâmina d'água: 0.9 m Prof. Máxima de coleta: 1.5 m Estratificação: 0.60 m

Avanço do furo	Classificação	Nº amostras	Penetração
0 - 0.60 m	Matéria Orgânica, Argila compacta, Areia média, Cascalho	1	1.0 m 2.0 m 3.0 m

Legenda

Matéria orgânica+ Silte Argila Areia Cascalho

Relatório fotográfico da coleta do sedimento

Ponto Marapendi AD 52



Ponto Marapendi AD 52 superfície (0 – 0.60 m)

Avaliação Macroscópica do Sedimento - Complexo Lagunar da Baixada de Jacarepaguá

DESCRIÇÃO

Data: 03/05/2011 Local: Lagoa de Marapendi Ponto: AD 53 Total de amostras: 1	Coordenadas (UTM) 672632.3 7454899.4 Datum: *South American 69*	Cota de dragagem: 1.5 m Lâmina d'água: 1.30 m Prof. Máxima de coleta: 1.5 m Estratificação: 0.20 m

Avanço do furo	Classificação	Nº amostras	Penetração
0 - 0.20 m	Matéria Orgânica, Argila mole, Areia média,	1	1.0 m 2.0 m 3.0 m

Legenda

Matéria orgânica+ Silte Argila Areia Cascalho

Relatório fotográfico da coleta do sedimento

Ponto Marapendi AD 53



Ponto Marapendi AD 53 superfície (0 – 0.20 m)

Avaliação Macroscópica do Sedimento - Complexo Lagunar da Baixada de Jacarepaguá

DESCRIÇÃO

Data: 25/05/2011 Local: Lagoa de Jacarepaguá Ponto: AD* 54 Total de amostras: 2	Coordenadas (UTM) 662913 7456749 Datum: *South American 69*	Cota de dragagem: 2.5 m Lâmina d'água: 1.20 m Prof. Máxima de coleta: 2.5 m Estratificação: 1.30 m

Avanço do furo	Classificação	Nº amostras	Penetração
0 - 0.75 m	Matéria Orgânica, Silte, Argila mole, Areia fina, Areia média, Cascalho	1	1.0 m
0.75 – 1.30 m	Matéria Orgânica, Argila mole, Areia fina, Areia média	1	2.0 m 3.0 m

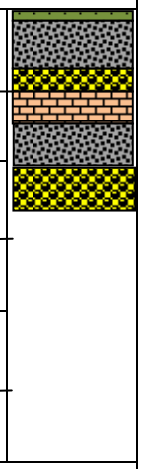

Legenda

Matéria orgânica+ Silte | Argila | Areia | Cascalho

Relatório fotográfico da coleta do sedimento

Ponto Jacarepaguá AD* 54

Ponto Jacarepaguá AD* 54 superfície (0 – 0.75 m)

Ponto Jacarepaguá AD* 54 fundo (0.75 – 1.30 m)

Avaliação Macroscópica do Sedimento - Complexo Lagunar da Baixada de Jacarepaguá

DESCRIÇÃO

Data: 25/05/2011 Local: Lagoa de Jacarepaguá Ponto: AD* 55 Total de amostras: 2	Coordenadas (UTM) 663423 7456666 Datum: *South American 69*	Cota de dragagem: 2.5 m Lâmina d'água: 1 m Prof. Máxima de coleta: 2.5 m Estratificação: 1.50 m

Avanço do furo	Classificação	Nº amostras	Penetração
0 - 0.75 m	Matéria Orgânica, Silte, Argila mole	1	
0.75 – 1.50 m	Matéria Orgânica, Argila mole, Areia fina, Areia fina	1	1.0 m 2.0 m 3.0 m



Legenda

Matéria orgânica+ Silte | Argila | Areia | Cascalho

Relatório fotográfico da coleta do sedimento

Ponto Jacarepaguá AD* 55



Ponto Jacarepaguá AD* 55 superfície (0 – 0.75 m)





Ponto Jacarepaguá AD* 55 fundo (0.75 – 1.50 m)

Avaliação Macroscópica do Sedimento - Complexo Lagunar da Baixada de Jacarepaguá

DESCRIÇÃO

Data: 25/05/2011 Local: Lagoa de Jacarepaguá Ponto: AD* 56 Total de amostras: 2	Coordenadas (UTM) 663833 7457196 Datum: *South American 69*	Cota de dragagem: 2.5 m Lâmina d'água: 1.5 m Prof. Máxima de coleta: 2.5 m Estratificação: 1 m

Avanço do furo	Classificação	Nº amostras	Penetração
0 - 0.75 m	Matéria Orgânica, Silte, Argila mole, Argila compacta, Areia fina	1	1.0 m
0.75 – 1 m	Matéria Orgânica, Argila compacta	1	2.0 m 3.0 m

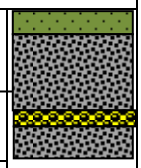

Legenda

Matéria orgânica+ Silte | Argila | Areia | Cascalho

Relatório fotográfico da coleta do sedimento

Ponto Jacarepaguá AD* 56





Ponto Jacarepaguá AD* 56 superfície (0 – 0.75 m)

Ponto Jacarepaguá AD* 56 fundo (0.75 – 1 m)

Avaliação Macroscópica do Sedimento - Complexo Lagunar da Baixada de Jacarepaguá

DESCRIÇÃO

Data: 25/05/2011 Local: Lagoa de Jacarepaguá Ponto: AD* 57 Total de amostras: 2	Coordenadas (UTM) 663893 7457762 Datum: *South American 69*	Cota de dragagem: 2.5 m Lâmina d'água: 1.5 m Prof. Máxima de coleta: 2.5 m Estratificação: 1 m

Avanço do furo	Classificação	Nº amostras	Penetração
0 - 0.75 m	Matéria Orgânica, Silte, Argila mole, Argila compacta, Cascalho	1	1.0 m
0.75 – 1 m	Argila compacta	1	2.0 m 3.0 m

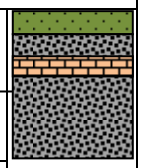

Legenda

Matéria orgânica+ Silte | Argila | Areia | Cascalho

Relatório fotográfico da coleta do sedimento

Ponto Jacarepaguá AD* 57





Ponto Jacarepaguá AD* 57 superfície (0 – 0.75 m)

Ponto Jacarepaguá AD* 57 fundo (0.75 – 1 m)

Avaliação Macroscópica do Sedimento - Complexo Lagunar da Baixada de Jacarepaguá

DESCRIÇÃO

Data: 25/05/2011 Local: Lagoa de Jacarepaguá Ponto: AD* 58 Total de amostras: 2	Coordenadas (UTM) 665239 7456520 Datum: *South American 69*	Cota de dragagem: 2.5 m Lâmina d'água: 1 m Prof. Máxima de coleta: 2.5 m Estratificação: 1.5 m

Avanço do furo	Classificação	Nº amostras	Penetração
0 - 0.75 m	Matéria Orgânica, Silte, Argila mole, Argila compacta, Areia média, Cascalho	1	1.0 m
0.75 – 1.5 m	Argila compacta, Areia média, Cascalho	1	2.0 m 3.0 m

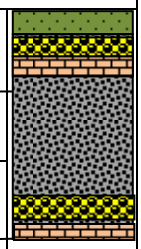

Legenda

Matéria orgânica+ Silte | Argila | Areia | Cascalho

Relatório fotográfico da coleta do sedimento

Ponto Jacarepaguá AD* 58





Ponto Jacarepaguá AD* 58 superfície (0 – 0.75 m)



Ponto Jacarepaguá AD* 58 fundo (0.75 – 1.5 m)

Avaliação Macroscópica do Sedimento - Complexo Lagunar da Baixada de Jacarepaguá

DESCRIÇÃO

Data: 25/05/2011 Local: Lagoa da Tijuca Ponto: AD* 59 Total de amostras: 2	Coordenadas (UTM) 669824 7456579 Datum: *South American 69*	Cota de dragagem: 2.5 m Lâmina d'água: 0.20 m Prof. Máxima de coleta: 2.5 m Estratificação: 2.30 m

Avanço do furo	Classificação	Nº amostras	Penetração
0 - 0.75 m	Matéria Orgânica, Silte, Argila mole, Argila compacta	1	
0.75 – 2.30 m	Matéria Orgânica, Argila compacta	1	



Legenda

Matéria orgânica+ Silte | Argila | Areia | Cascalho

Relatório fotográfico da coleta do sedimento

Ponto Tijuca AD* 59



Ponto Tijuca AD* 59 superfície (0 – 0.75 m)

Ponto Tijuca AD* 59 fundo (0.75 – 2.30 m)

Avaliação Macroscópica do Sedimento - Complexo Lagunar da Baixada de Jacarepaguá

DESCRIÇÃO

Data: 25/05/2011 Local: Lagoa da Tijuca Ponto: AD* 60 Total de amostras: 2	Coordenadas (UTM) 670435 7456131 Datum: *South American 69*	Cota de dragagem: 2.5 m Lâmina d'água: 0.20 m Prof. Máxima de coleta: 2.5 m Estratificação: 2.30 m

Avanço do furo	Classificação	Nº amostras	Penetração
0 - 0.75 m	Matéria Orgânica, Silte, Argila mole	1	
0.75 – 2.30 m	Matéria Orgânica, Argila compacta	1	1.0 m 2.0 m 3.0 m



Legenda

Matéria orgânica+ Silte | Argila | Areia | Cascalho

Relatório fotográfico da coleta do sedimento

Ponto Tijuca AD* 60





Ponto Tijuca AD* 60 superfície (0 – 0.75 m)

Ponto Tijuca AD* 60 fundo (0.75 – 2.30 m)

Avaliação Macroscópica do Sedimento - Complexo Lagunar da Baixada de Jacarepaguá

DESCRIÇÃO

Data: 25/05/2011 Local: Lagoa da Tijuca Ponto: AD* 61 Total de amostras: 2	Coordenadas (UTM) 670931 7456034 Datum: *South American 69*	Cota de dragagem: 2.5 m Lâmina d'água: 0.20 m Prof. Máxima de coleta: 2.5 m Estratificação: 2.30 m

Avanço do furo	Classificação	Nº amostras	Penetração
0 - 0.75 m	Matéria Orgânica, Silte, Argila mole, Argila compacta	1	
0.75 – 2.30 m	Matéria Orgânica, Argila compacta	1	



Legenda

Matéria orgânica+ Silte | Argila | Areia | Cascalho

Relatório fotográfico da coleta do sedimento

Ponto Tijuca AD* 61



Ponto Tijuca AD* 61 superfície (0 – 0.75 m)



Ponto Tijuca AD* 61 fundo (0.75 – 2.30 m)

Avaliação Macroscópica do Sedimento - Complexo Lagunar da Baixada de Jacarepaguá

DESCRIÇÃO

Data: 25/05/2011 Local: Lagoa da Tijuca Ponto: AD* 62 Total de amostras: 2	Coordenadas (UTM) 671407 7456457 Datum: *South American 69*	Cota de dragagem: 2.5 m Lâmina d'água: 0.20 m Prof. Máxima de coleta: 2.5 m Estratificação: 2.30 m

Avanço do furo	Classificação	Nº amostras	Penetração
0 - 0.75 m	Matéria Orgânica, Silte, Argila mole, Argila compacta	1	
0.75 – 2.30 m	Matéria Orgânica, Argila compacta	1	



Legenda

Matéria orgânica+ Silte | Argila | Areia | Cascalho

Relatório fotográfico da coleta do sedimento

Ponto Tijuca AD* 62

Ponto Tijuca AD* 62 superfície (0 – 0.75 m)

Ponto Tijuca AD* 62 fundo (0.75 – 2.30 m)